


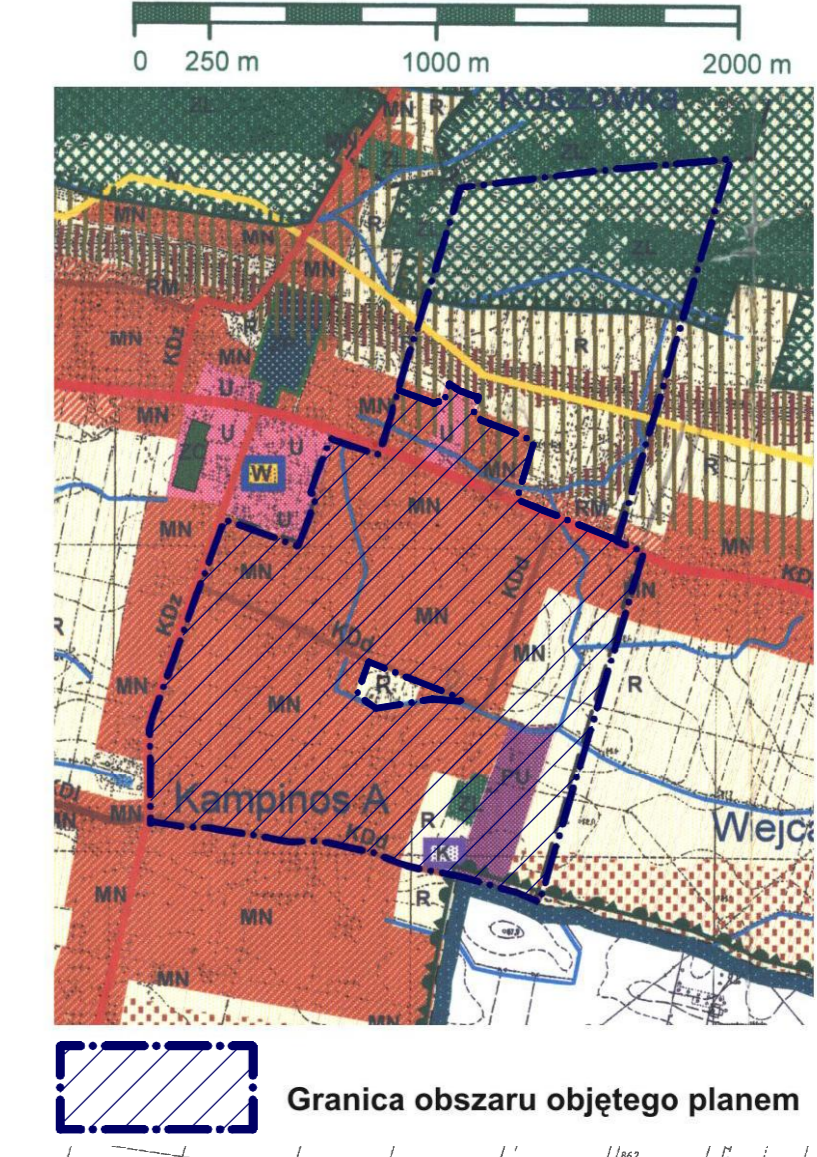
MIEJSCOWY PLAN ZAGOSPODAROWANIA PRZESTRZENNEGO OBEJMUJĄCY WIEŚ KAMPINOS A CZĘŚĆ I a

SKALA 1:2 000
0 50 100



GMINA KAMPINOS POLITYKA ZAGOSPODAROWANIA I KIERUNKÓW ZAGOSPODAROWANIA PRZESTRZENNEGO (WYRYS)

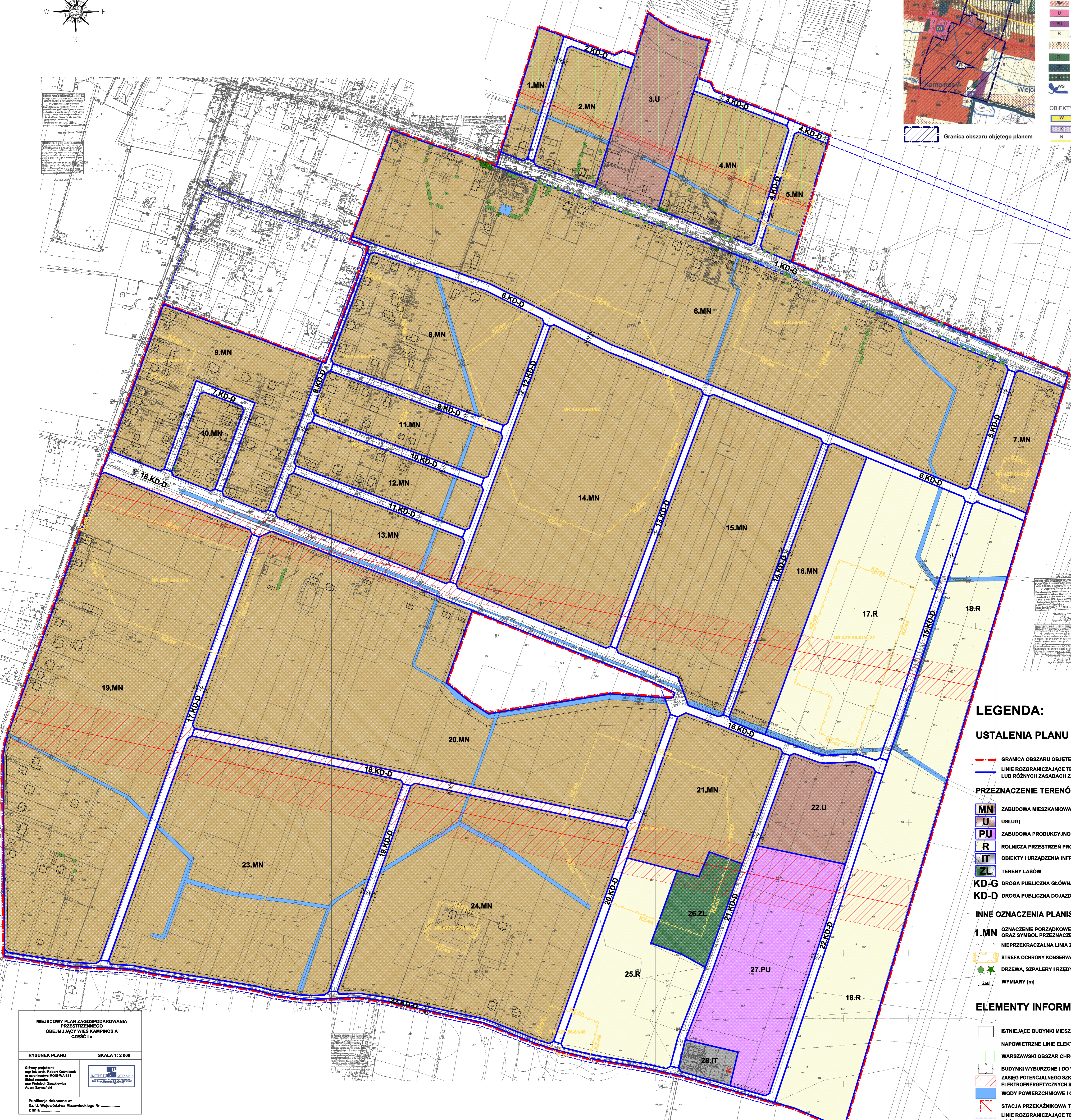
ZAŁĄCZNIK NR 2a
do Uchwały nr XXVI/121/08
Rady Gminy Kampinos
z dnia 29 września 2008 r.



- granica gminy - granica opracowania
 - - - granice wsi
 - KDg droga główna
 - KDz drogi zbiorcze
 - KDI drogi lokalne
 - KDd ważniejsze drogi dojazdowe
 - Kampinoski Park Narodowy
 - Warszawski Obszar Chronionego Krajobrazu
 - otulina KPN
 - korytarze i ciągi ekologiczne
 - Skarpa Błomska - obszar zagrożony obniżaniem się mas ziemnych
- KIERUNKI PRZEZNACZENIA TERENÓW :**
- MN zabudowa mieszkaniowa jednorodzinna
 - RM zabudowa zagrodowa
 - U wielofunkcyjna zabudowa usługowa
 - PU zabudowa usługowo-produkcyjna
 - R tereny rolne
 - rolnicza przestrzeń produkcyjna poddana szczególnej ochronie
 - lasy
 - zespoly dworsko-parkowe
 - cmentarze
 - śródlądowe wody powierzchniowe
- OBIEKTY INFRASTRUKTURY TECHNICZNEJ :**
- W zaopatrzenia w wodę
 - K odprowadzania ścieków
 - N ropociąg

MIEJSCOWY PLAN ZAGOSPODAROWANIA PRZESTRZENNEGO OBEJMUJĄCY WIEŚ KAMPINOS A CZĘŚĆ I a

mgr inż. Robert Kolimczuk
mgr inż. Adam Szymanski



- ### LEGENDA:
- #### USTALENIA PLANU
- GRANICA OBSZARU OBJĘTEGO PLANEM
 - LINIE ROZGRANICZAJĄCE TERENY O RÓŻNYM PRZEZNACZENIU LUB RÓŻNYCH ZASADACH ZAGOSPODAROWANIA
- #### PRZEZNACZENIE TERENÓW
- MN** ZABUDOWA MIESZKANIOWA JEDNORODZINNA
 - U** USŁUGI
 - PU** ZABUDOWA PRODUKCYJNO-USŁUGOWA
 - R** ROLNICZA PRZESTRZEŃ PRODUKCYJNA
 - IT** OBIEKTY I URZĄDZENIA INFRASTRUKTURY TECHNICZNEJ
 - ZL** TERENY LASÓW
 - KD-G** DROGA PUBLICZNA GŁÓWNA
 - KD-D** DROGA PUBLICZNA DOJAZDOWA
- #### INNE OZNACZENIA PLANISTYCZNE
- 1.MN** OZNACZENIE PORZĄDKOWE TERENU (NUMER) ORAZ SYMBOL PRZEZNACZENIA TERENU (LITERA)
 - NIEPRZEKRACZALNA LINIA ZABUDOWY
 - STREFA OCHRONY KONSERWATORSKIEJ - STANOWISKA ARCHEOLOGICZNE
 - DRZEWA, SZPALERY I RZĘDY DO OCHRONY I ZACHOWANIA
 - WYMIARY [m]
- #### ELEMENTY INFORMACYJNE
- ISTNIEJĄCE BUDYNKI MIESZKALNE I OBIEKTY GOSPODARCZE
 - NAPIETRZNE LINIE ELEKTROENERGETYCZNE
 - WARSZAWSKI OBSZAR CHRONIONEGO KRAJOBRAZU
 - BUDYNKI WYBURZONE I DO WYBURZENIA
 - ZASIĘG POTENCJALNEGO SZKODLIWEGO ODZIALYWANIA LINII I URZĄDZEŃ ELEKTROENERGETYCZNYCH ŚREDNIEGO I WYSOKIEGO NAPIĘCIA
 - WODY POWIERZCHNIOWE I CIEKI WODNE
 - STACJA PRZEKAŹNIKOWA TELEFONII KOMÓRKOWEJ
 - LINIE ROZGRANICZAJĄCE TERENY O RÓŻNYM PRZEZNACZENIU LUB RÓŻNYCH ZASADACH ZAGOSPODAROWANIA POZA GRANICAMI PLANU

MIEJSCOWY PLAN ZAGOSPODAROWANIA PRZESTRZENNEGO OBEJMUJĄCY WIEŚ KAMPINOS A CZĘŚĆ I a

RYSUNEK PLANU SKALA 1:2 000

Główny projektant: mgr inż. arch. Robert Kolimczuk
mgr inż. Adam Szymanski

Publikację dokonano w: Dz. U. Województwa Mazowieckiego Nr z dnia